

ВЕДОМОСТЬ ЧЕРТЕЖЕЙ ОСНОВНОГО КОМПЛЕКТА ПЗУ

ПОЗ.	НАИМЕНОВАНИЕ	ПРИМЕЧАНИЕ
1	ОБЩИЕ ДАННЫЕ	
2	ГРАНИЦЫ ЗЕМЕЛЬНЫХ УЧАСТКОВ ДОМА N114 И ДОМА N112, к1	
3	СХЕМА ДЕМОНТАЖНЫХ РАБОТ ПО БЛАГОУСТРОЙСТВУ ТЕРРИТОРИИ	
4	СХЕМА БЛАГОУСТРОЙСТВА ЗЕМЕЛЬНОГО УЧАСТКА	
5	СХЕМА РАСПОЛОЖЕНИЯ СВЕТИЛЬНИКОВ НАРУЖНОГО ОСВЕЩЕНИЯ	
6	ТИПЫ ПОКРЫТИЯ	
7	ОГРАЖДЕНИЯ N1, N2	

НАСТОЯЩИЙ ПРОЕКТ ПЛАНИРОВОЧНОЙ ОРГАНИЗАЦИИ ЗЕМЕЛЬНОГО УЧАСТКА "ПРОЕКТ БЛАГОУСТРОЙСТВА ЗЕМЕЛЬНОГО УЧАСТКА ЖИЛОГО 4-Х ЭТАЖНОГО ДОМА ПО АДРЕСУ: НАБЕРЕЖНАЯ СЕВЕРНОЙ ДВИНЫ 114, Г.АРХАНГЕЛЬСК" ВЫПОЛНЕН НА ОСНОВАНИИ ТОПООСНОВЫ ВЫДАННОЙ "МУ АРХИТЕКТУРНО-ПЛАНИРОВОЧНЫМ БЮРО" ДЕПАРТАМЕНТА ГРАДОСТРОИТЕЛЬСТВА МЭРИИ Г. АРХАНГЕЛЬСКА 28.09.2012. А ТАКЖЕ В СООТВЕТСТВИИ С ТРЕБОВАНИЯМИ ЭКОЛОГИЧЕСКИХ, САНИТАРНЫХ, ПРОТИВОПОЖАРНЫХ И ДРУГИХ НОРМ ДЕЙСТВУЮЩИХ НА ТЕРРИТОРИИ РОССИЙСКОЙ ФЕДЕРАЦИИ:

- СП 42.13330.2011, СНиП 2.07.01-87* "ГРАДОСТРОИТЕЛЬСТВО. ПЛАНИРОВКА И ЗАСТРОЙКА ГОРОДСКИХ И СЕЛЬСКИХ ПОСЕЛЕНИЙ";
- СанПин 2.2.1/2.1.1.1200-03"САНИТАРНЫЕ НОРМЫ И ПРАВИЛА";
- ГОСТ 52289-2004 "ТЕХНИЧЕСКИЕ СРЕДСТВА. ОРГАНИЗАЦИЯ ДОРОЖНОГО ДВИЖЕНИЯ"
- ФЕДЕРАЛЬНЫЙ ЗАКОН ОТ 22 ИЮЛЯ 2008Г. N123-ФЗ "ТЕХНИЧЕСКИЙ РЕГЛАМЕНТ О ТРЕБОВАНИЯХ ПОЖАРНОЙ БЕЗОПАСНОСТИ"

- СИСТЕМА ВЫСОТ БАЛТИЙСКАЯ 1977Г.
- СИСТЕМА КООРДИНАТ МЕСТНАЯ - Г.АРХАНГЕЛЬСКА
- МЕСТО СТРОИТЕЛЬСТВА ЗДАНИЯ Г. АРХАНГЕЛЬСК
- КЛИМАТИЧЕСКИЙ РАЙОН - IIА
- РЕЛЬЕФ ПЛОЩАДКИ СПОКОЙНЫЙ .

ЦЕЛЬЮ ПРОЕКТА ЯВЛЯЕТСЯ ДОПОЛНИТЕЛЬНЫЙ ОТВОД ЗЕМЛИ ДЛЯ ВЫПОЛНЕНИЯ БЛАГОУСТРОЙСТВА У 4-Х ЭТАЖНОГО ЖИЛОГО ДОМА ПО АДРЕСУ: НАБЕРЕЖНАЯ СЕВЕРНОЙ ДВИНЫ д.114, Г.АРХАНГЕЛЬСК. ДАННЫМ ПРОЕКТОМ ПО БЛАГОУСТРОЙСТВУ ТЕРРИТОРИИ ПРЕДУСМОТРЕНЫ СЛЕДУЮЩИЕ ВИДЫ РАБОТ:

- ДЕМОНТАЖ СУЩЕСТВУЮЩЕГО АСФАЛЬТОБЕТОННОГО ПОКРЫТИЯ
- ДЕМОНТАЖ СУЩЕСТВУЮЩЕГО ОГРАЖДЕНИЯ ГАЗОНА
- ЧАСТИЧНЫЙ ДЕМОНТАЖ БОРТОВОГО КАМНЯ
- ДЕМОНТАЖ ДЕТСКОЙ ПЛОЩАДКИ

ВНОВЬ ВЫПОЛНЯЕМЫЕ РАБОТЫ:

- УСТРОЙСТВО НОВОГО АСФАЛЬТОБЕТОННОГО ПОКРЫТИЯ
- УСТРОЙСТВО НОВЫХ ЛИНИЙ БОРТОВОГО КАМНЯ
- УСТРОЙСТВО ДОПОЛНИТЕЛЬНОГО ГАЗОНА

СОГЛАСНО П.6 СТ 63. ФЕДЕРАЛЬНЫЙ ЗАКОН ОТ 22.07.2008 123-ФЗ " ТЕХНИЧЕСКИЙ РЕГЛАМЕНТ О ТРЕБОВАНИЯХ ПОЖАРНОЙ БЕЗОПАСНОСТИ ДОЛЖЕН БЫТЬ ОБЕСПЕЧЕН БЕСПРЕПЯТСТВЕННЫЙ ПРОЕЗД ПОЖАРНОЙ ТЕХНИКИ. К МЕСТУ ПОЖАРА.

СОГЛАСНО П, 8.1, 8.3 ПРОЕЗД ДОПУСКАЕТСЯ С ОДНОЙ СТОРОНЫ ЗДАНИЯ ПРИ ВЫСОТЕ НЕ >28 МЕТРОВ.

СОГЛАСНО СОГЛАСНО СП 4.13330.2013 "СИСТЕМЫ ПРОТИВОПОЖАРНОЙ ЗАЩИТЫ" П.8.6 ШИРИНА ПРОЕЗДА ДОЛЖНА БЫТЬ 4,2 МЕТРА ПРИ ВЫСОТЕ ЗДАНИЯ ОТ 13 ДО 46 МЕТРОВ.

СОГЛАСНО П.8.8 РАССТОЯНИЕ ОТ ВНУТРЕННЕГО КРАЯ ПРОЕЗДА ДО СТЕНЫ ЗДАНИЯ ДОЛЖНО БЫТЬ 5-8 МЕТРОВ ВКЛЮЧИТЕЛЬНО.

В ДАННОМ ПРОЕКТЕ ОБЩАЯ ШИРИНА ПРОЕЗДА СОСТАВЛЯЕТ 12 МЕТРОВ, ЧТО ОБЕСПЕЧИВАЕТ РАССТОЯНИЕ ОТ ВНУТРЕННЕГО КРАЯ ПРЕЗДА ДО СТЕНЫ ЗДАНИЯ 12,0-4,2=7,8м.

ПОДЪЕЗД К ЗДАНИЮ ОБЕСПЕЧЕН ТАКЖЕ СО СТОРОНЫ УЛ ГАЙДАРА.

Согласовано

Взам. инв. №

Погр. и дата

Инв. № посл.

Технические решения, принятые в настоящем проекте, соответствуют требованиям экологических, санитарно-гигиенических, противопожарных и других норм, действующих на территории Российской Федерации, и обеспечивают безопасную для жизни и здоровья людей эксплуатацию объекта при соблюдении предусмотренных настоящим проектом мероприятий.

Главный инженер проекта

/ С.Д. Бобок /

К-08.19-ГП					
Проект благоустройства домов №114 и №112 к.1 на Набережной Северной Двины в г.Архангельске					
Изм.	Кол. уч.	Лист	№ док.	Погр.	Дата
ГИП		БОБОК			
РАЗРАБОТАЛ		СМИРНОВА			
Н.КОНТРОЛЬ		БОБОК			
ОБЩИЕ ДАННЫЕ				Стация	Лист
				Р	1
				Листов	7
				ООО фирма "Конструктор"	

УСЛОВНЫЕ ОБОЗНАЧЕНИЯ

УСЛОВНОЕ ИЗОБРАЖЕНИЕ	НАИМЕНОВАНИЕ	ПРИМЕЧАНИЕ
	ГРАНИЦЫ ЗЕМЕЛЬНОГО УЧАСТКА ЖИЛОГО ДОМА (НАБЕРЕЖНАЯ СЕВЕРНОЙ ДВИНЫ, 114)	
	ГРАНИЦЫ ЗЕМЕЛЬНОГО УЧАСТКА ЖИЛОГО ДОМА (НАБЕРЕЖНАЯ СЕВЕРНОЙ ДВИНЫ, 112 к1)	
	ГРАНИЦЫ ЗЕМЕЛЬНЫХ УЧАСТКОВ СОСЕДНИХ ЗДАНИЙ	
	ОТВОД ЗЕМЛИ ПОД БЛАГОУСТРОЙСТВО	
	ГРАНИЦЫ ЗЕМЕЛЬНОГО УЧАСТКА СЛУЖБЫ ГАЗА	

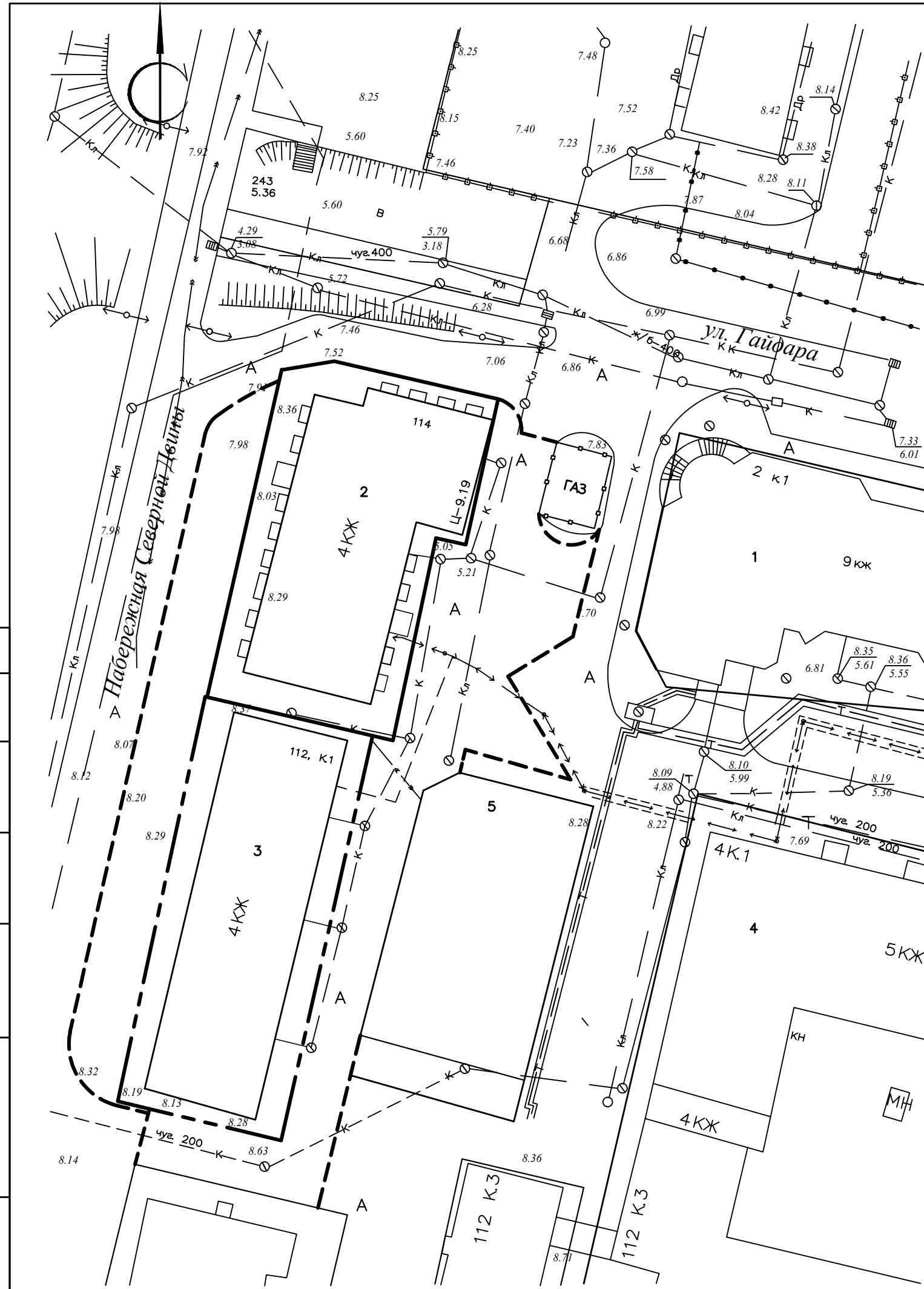
ВЕДОМОСТЬ ЖИЛЫХ И ОБЩЕСТВЕННЫХ ЗДАНИЙ И СООРУЖЕНИЙ

НОМЕР НА ПЛАНЕ	НАИМЕНОВАНИЕ И ОБОЗНАЧЕНИЕ	ЭТАЖНОСТЬ	КОЛИЧЕСТВО		ПЛОЩАДЬ м ²				СТРОИТЕЛЬНЫЙ ОБЪЕМ м ³	
			ЗДАНИЙ	КВАРТИР ВСЕГО	ЗАСТРОЙКИ		ОБЩАЯ НОРМИРУЕМАЯ		ЗДАНИЯ	ВСЕГО
					ЗДАНИЯ	ВСЕГО	ЗДАНИЯ	ВСЕГО		
1	ЖИЛОЙ ДОМ УЛ. ГАЙДАРА 2, К1	9	1	СУЩЕСТВУЮЩИЙ						
2	ЖИЛОЙ ДОМ НАБЕРЕЖНАЯ СЕВЕРНОЙ ДВИНЫ 114	4	1	СУЩЕСТВУЮЩИЙ						
3	ЖИЛОЙ ДОМ НАБЕРЕЖНАЯ СЕВЕРНОЙ ДВИНЫ 112, К1	4	1	СУЩЕСТВУЮЩЕЕ						
4	ЖИЛОЙ ДОМ УЛ. ГАЙДАРА 4, К2	5	1	СУЩЕСТВУЮЩИЙ						
5	БИЗНЕС-ЦЕНТР НАБЕРЕЖНАЯ СЕВЕРНОЙ ДВИНЫ 112, К2	2	1	СУЩЕСТВУЮЩИЙ						

К-08.19-ГП					
Проект благоустройства домов №114 и №112 к.1 на Набережной Северной Двины в г.Архангельске					
Изм.	Кол. уч.	Лист	№ док.	Погн.	Дата
ГИП	БОБОК				
РАЗРАБОТАЛ	СМИРНОВА				
Н.КОНТРОЛЬ	БОБОК				
				Стация	Лист
				Р	2
				Листов	
				000 фрма "Конструктор"	
				Границы земельных участков дома N144 и дома N112, к.1 М 1 : 500	

Согласовано

Инв. № подл. Погр. и дата. Взам. инв. №



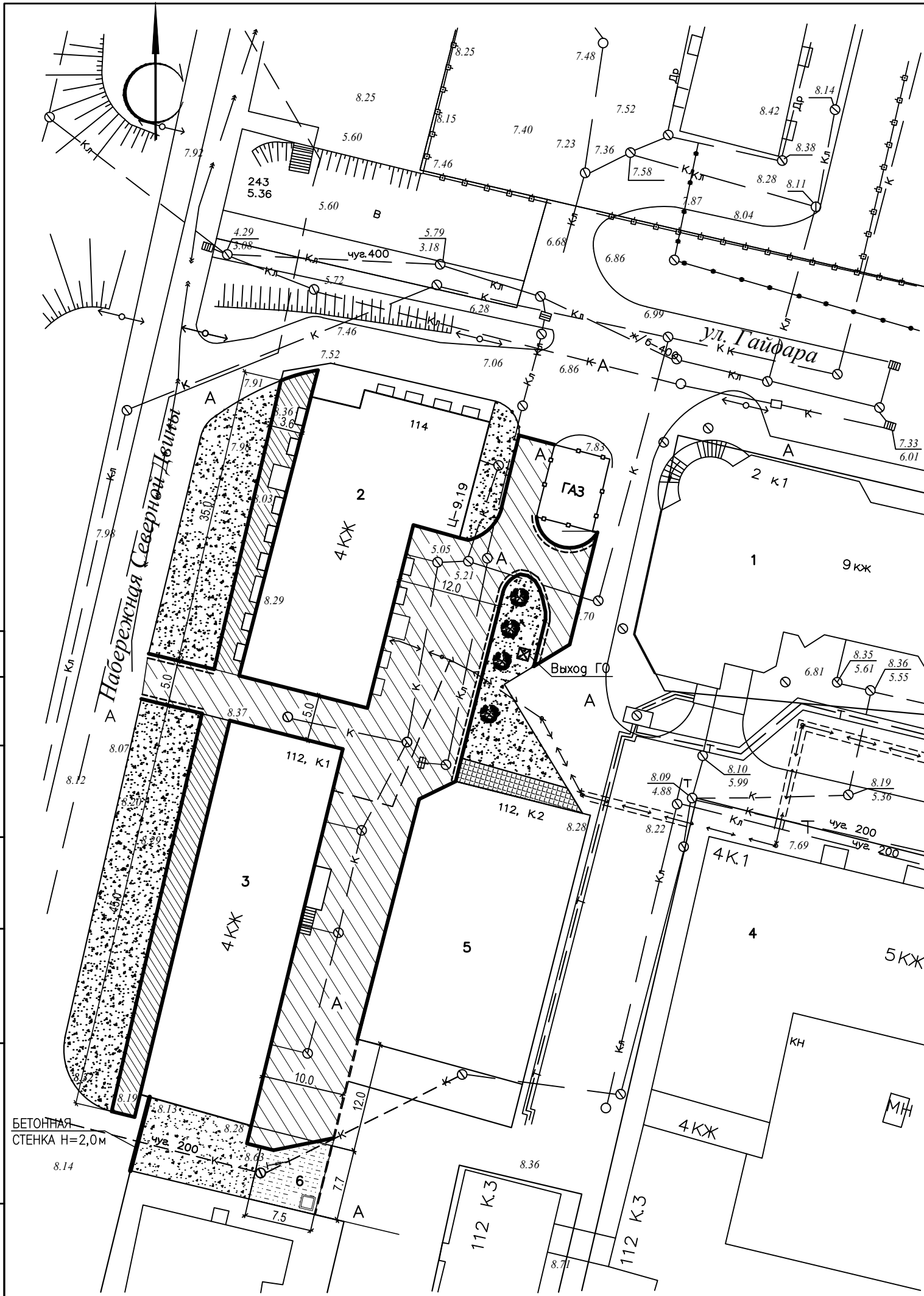
ВЕДОМОСТЬ ОБЪЕМОВ ДЕМОНТАЖНЫХ РАБОТ ПО БЛАГОУСТРОЙСТВУ ТЕРРИТОРИИ

УСЛОВНОЕ ИЗОБРАЖЕНИЕ	НАИМЕНОВАНИЕ	м ²	п. м.	ПРИМЕЧАНИЕ
	Границы участка асфальтобетонного покрытия проезда, подлежащего демонтажу.	944,0		
	Границы участка асфальтобетонного покрытия тротуара, подлежащего демонтажу.	248,0		
	Участки демонтажа бортового камня		53,0 м	
	Бортовой камень существующий		20,0 м	
	Покрытие из мелкоштучной плитки (существующее)	32,0		
	ОЗЕЛЕНЕНИЕ (существующее)	773,0		
	ОГРАЖДЕНИЕ (существующее)		29,0 м	
	ОГРАЖДЕНИЕ СУЩЕСТВУЮЩЕЕ, подлежащее демонтажу		5,0 м	
	ДЕТСКАЯ ПЛОЩАДКА подлежащая демонтажу	51,0		
	ДЕРЕВЬЯ (существующие)			4 шт.

ВЕДОМОСТЬ ЖИЛЫХ И ОБЩЕСТВЕННЫХ ЗДАНИЙ И СООРУЖЕНИЙ

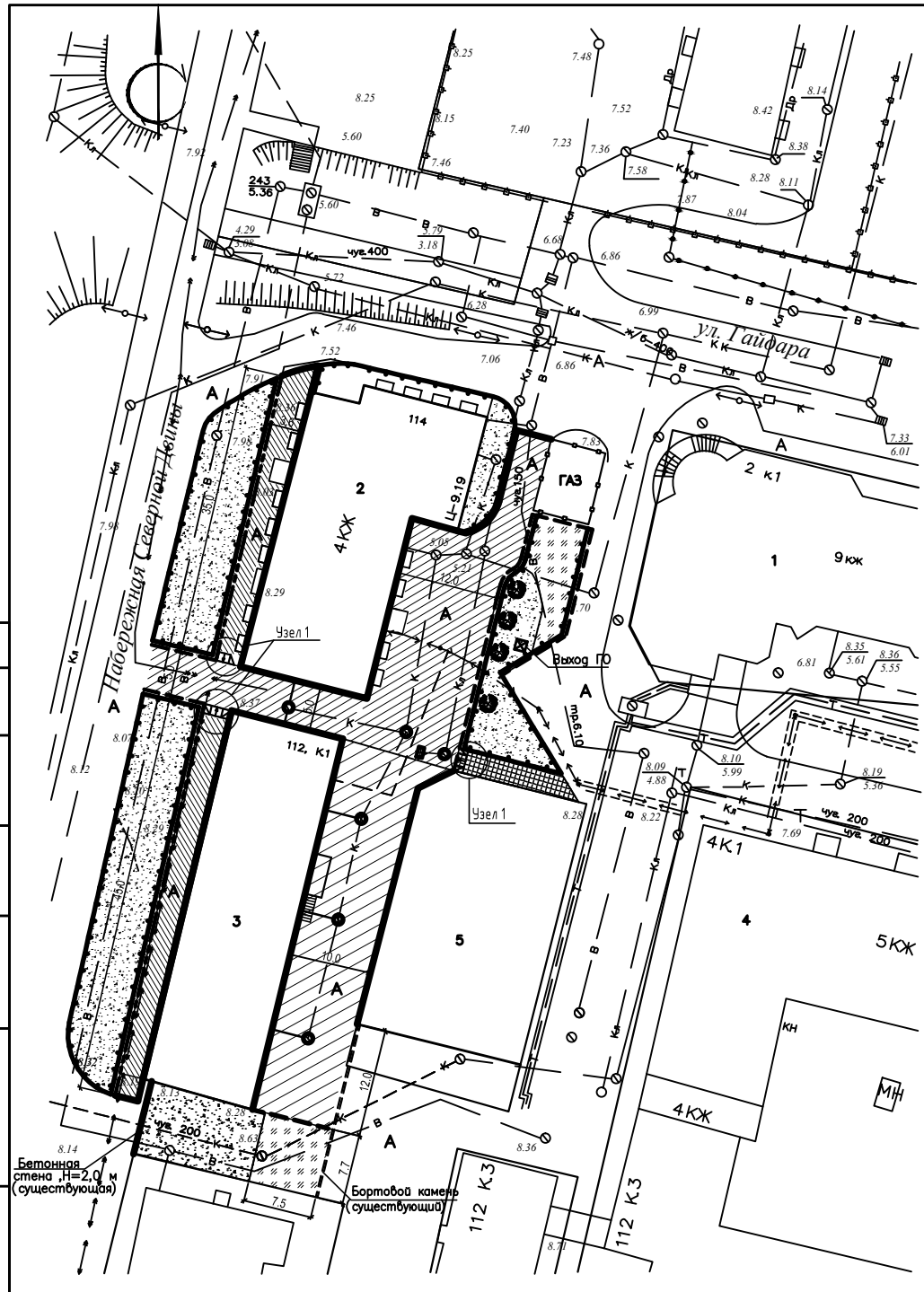
НОМЕР НА ПЛАНЕ	НАИМЕНОВАНИЕ И ОБОЗНАЧЕНИЕ	ЭТАЖНОСТЬ	КОЛИЧЕСТВО		ПЛОЩАДЬ м ²				СТРОИТЕЛЬНЫЙ ОБЪЕМ м ³	
			ЗДАНИЙ	КВАРТИР	ЗАСТРОЙКИ		ОБЩАЯ НОРМИРУЕМАЯ		ЗДАНИЯ	ВСЕГО
					ЗДАНИЯ	ВСЕГО	ЗДАНИЯ	ВСЕГО		
1	ЖИЛОЙ ДОМ УЛ. ГАЙДАРА 2, К1	9	1	СУЩЕСТВУЮЩИЙ						
2	ЖИЛОЙ ДОМ НАБЕРЕЖНАЯ СЕВЕРНОЙ ДВИНЫ 114	4	1	СУЩЕСТВУЮЩИЙ						
3	ЖИЛОЙ ДОМ НАБЕРЕЖНАЯ СЕВЕРНОЙ ДВИНЫ 112, К1	4	1	СУЩЕСТВУЮЩЕЕ						
4	ЖИЛОЙ ДОМ УЛ. ГАЙДАРА 4, К2	5	1	СУЩЕСТВУЮЩИЙ						
5	БИЗНЕС-ЦЕНТР НАБЕРЕЖНАЯ СЕВЕРНОЙ ДВИНЫ 112, К2	2	1	СУЩЕСТВУЮЩИЙ						
6	ДЕТСКАЯ ПЛОЩАДКА	-	1	СУЩЕСТВУЮЩАЯ						

К-08.19-ГП				
Проект благоустройства домов №114 и №112 к.1 на Набережной Северной Двины в г.Архангельске				
Изм.	Кол. уч.	Лист	№ док.	Погр. Дата
ГИП	БОБОК			
РАЗРАБОТАЛ	СМИРНОВА			
Н.КОНТРОЛЬ	БОБОК			
СХЕМА ДЕМОНТАЖНЫХ РАБОТ ПО БЛАГОУСТРОЙСТВУ УЧАСТКА М 1:500				Стация Лист Листов
				Р 3
ООО фирма "Конструктор"				

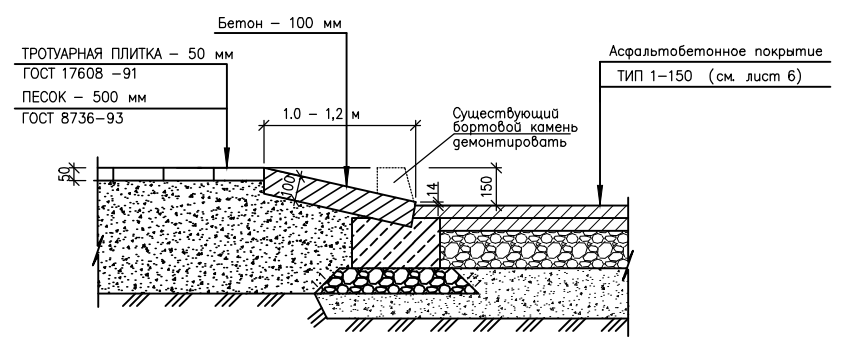
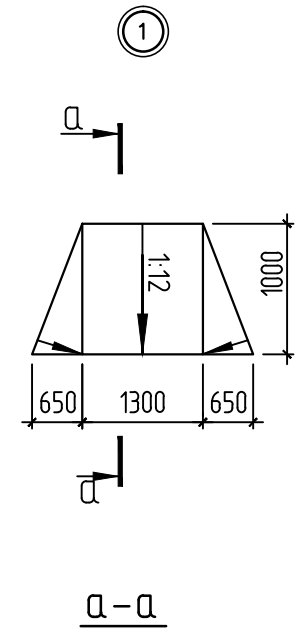


Согласовано

Инв. № подл. Погр. и дата. Взам. инв. №



ПЕРЕХОД ДЛЯ МГН



ВЕДОМОСТЬ ОБЪЕМОВ РАБОТ ПО БЛАГОУСТРОЙСТВУ ТЕРРИТОРИИ

УСЛОВНОЕ ИЗОБРАЖЕНИЕ	НАИМЕНОВАНИЕ	м2	м.п.	ПРИМЕЧАНИЕ
	Границы участка нового асфальтобетонного покрытия проезда (см. Тип 1-150)	461,12		Лист 6
	Границы участка нового асфальтобетонного покрытия проезда (см. Тип 1-250)	380,13		Лист 6
	Границы участка нового асфальтобетонного покрытия тротуара (см. Тип 2)	217,0		Лист 6
	ОЗЕЛЕНЕНИЕ новое (дополнительное)	132,75		
	Линии нового бортового камня БР100.30.15 , (бетон В30), ГОСТ 6665-91		80,5	
	Линии нового бортового камня БР100.20.8 , (бетон В22,5), ГОСТ 6665-91		80,0	
	ОГРАЖДЕНИЕ новое N1 (перильное , пешеходное , высотой 1м)		295,0	
	Канализационные колодцы , подлежащие восстановлению (поднять до уровня нового асфальтобетонного покрытия)			
	Колодцы ливневой канализации , подлежащий восстановлению			

ВЕДОМОСТЬ ЖИЛЫХ И ОБЩЕСТВЕННЫХ ЗДАНИЙ И СООРУЖЕНИЙ

НОМЕР НА ПЛАНЕ	НАИМЕНОВАНИЕ И ОБОЗНАЧЕНИЕ	ЭТАЖНОСТЬ	КОЛИЧЕСТВО		ПЛОЩАДЬ м ²			СТРОИТЕЛЬНЫЙ ОБЪЕМ м ³	
			ЗДАНИЙ	КВАРТИР	ЗСТРОЙКИ	ОБЩАЯ НОРМИРУЕМАЯ	ЗДАНИЯ	ВСЕГО	
1	ЖИЛОЙ ДОМ УЛ. ГАЙДАРА 2, К1	9	1	СУЩЕСТВУЮЩИЙ					
2	ЖИЛОЙ ДОМ НАБЕРЕЖНАЯ СЕВЕРНОЙ ДВИНЫ 114	4	1	СУЩЕСТВУЮЩИЙ					
3	ЖИЛОЙ ДОМ НАБЕРЕЖНАЯ СЕВЕРНОЙ ДВИНЫ 112, К1	4	1	СУЩЕСТВУЮЩЕЕ					
4	ЖИЛОЙ ДОМ УЛ. ГАЙДАРА 4, К2	5	1	СУЩЕСТВУЮЩИЙ					
5	БИЗНЕС-ЦЕНТР НАБЕРЕЖНАЯ СЕВЕРНОЙ ДВИНЫ 112, К2	2	1	СУЩЕСТВУЮЩИЙ					

				К-08.19- ГП			
				Проект благоустройства домов N114 и N112 к.1 на Набережной Северной Двины в г.Архангельске			
Изм.	Кол. уч.	Лист	№ док.	Подп.	Дата	Страница	Листов
ГИП	Бобок					Р	4
РАЗРАБОТАЛ	Мерега						
Н.КОНТРОЛЬ	Бобок						
				СХЕМА БЛАГОУСТРОЙСТВА ЗЕМЕЛЬНОГО УЧАСТКА М 1:500		Фирма "Конструктор"	

Копировал

A4x3

Согласовано

Инв. № подл. Подр. и дата. Взам. инв. №

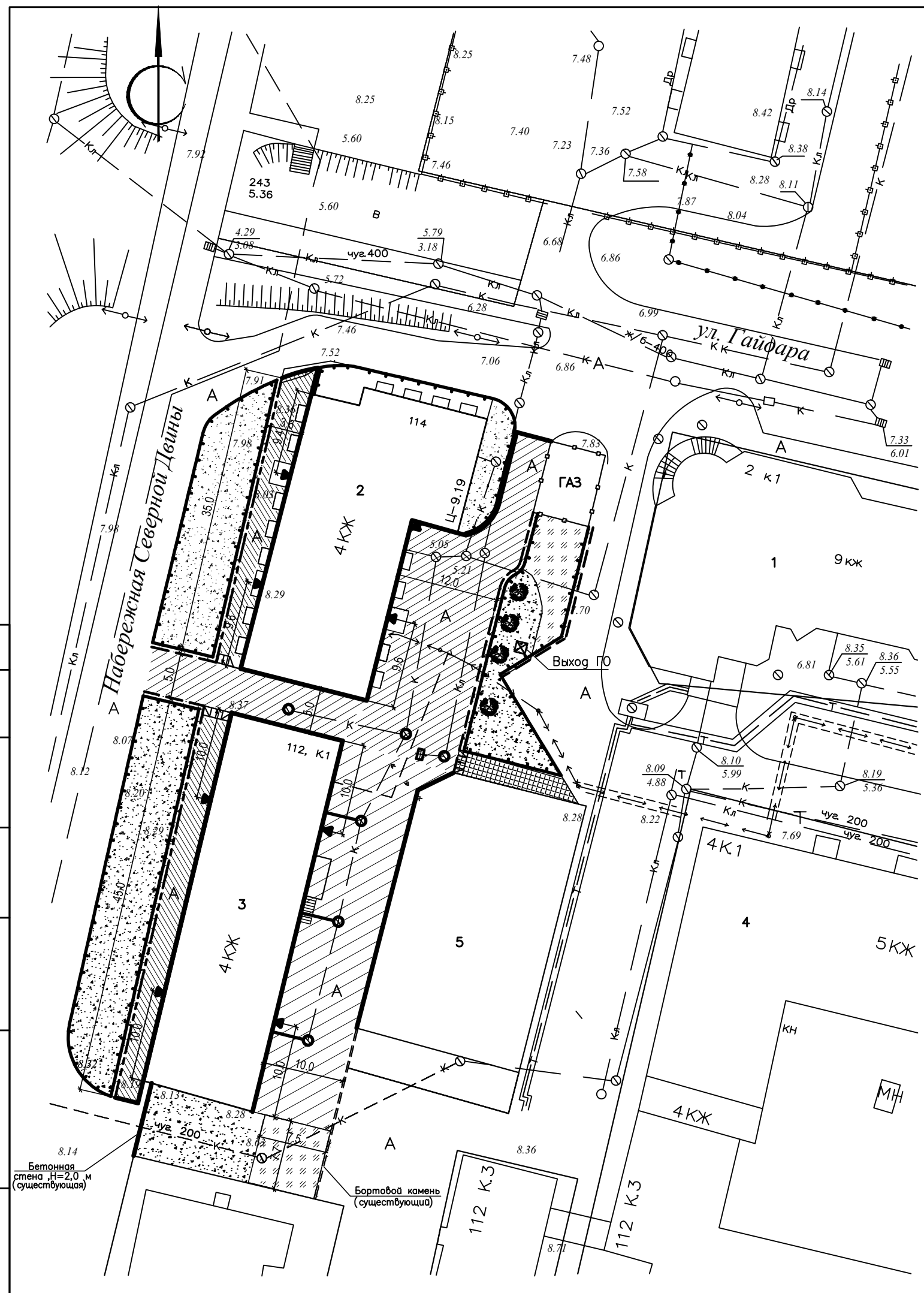
ВЕДОМОСТЬ ЖИЛЫХ И ОБЩЕСТВЕННЫХ ЗДАНИЙ И СООРУЖЕНИЙ

НОМЕР НА ПЛАНЕ	НАИМЕНОВАНИЕ И ОБОЗНАЧЕНИЕ	ЭТАЖНОСТЬ	КОЛИЧЕСТВО		ПЛОЩАДЬ м ²				СТРОИТЕЛЬНЫЙ ОБЪЕМ м ³	
			ЗДАНИЙ	КВАРТИР	ЗАСТРОЙКИ		ОБЩАЯ НОРМИРУЕМАЯ		ЗДАНИЯ	ВСЕГО
					ЗДАНИЯ	ВСЕГО	ЗДАНИЯ	ВСЕГО		
1	ЖИЛОЙ ДОМ УЛ. ГАЙДАРА 2, К1	9	1	СУЩЕСТВУЮЩИЙ						
2	ЖИЛОЙ ДОМ НАБЕРЕЖНАЯ СЕВЕРНОЙ ДВИНЫ 114	4	1	СУЩЕСТВУЮЩИЙ						
3	ЖИЛОЙ ДОМ НАБЕРЕЖНАЯ СЕВЕРНОЙ ДВИНЫ 112, К1	4	1	СУЩЕСТВУЮЩЕЕ						
4	ЖИЛОЙ ДОМ УЛ. ГАЙДАРА 4, К2	5	1	СУЩЕСТВУЮЩИЙ						
5	БИЗНЕС-ЦЕНТР НАБЕРЕЖНАЯ СЕВЕРНОЙ ДВИНЫ 112, К2	2	1	СУЩЕСТВУЮЩИЙ						

УСЛОВНЫЕ ОБОЗНАЧЕНИЯ

УСЛОВНОЕ ИЗОБРАЖЕНИЕ	НАИМЕНОВАНИЕ	ПРИМЕЧАНИЕ
▶	Светильник "Победа LED-60-R/R50"	8 шт.

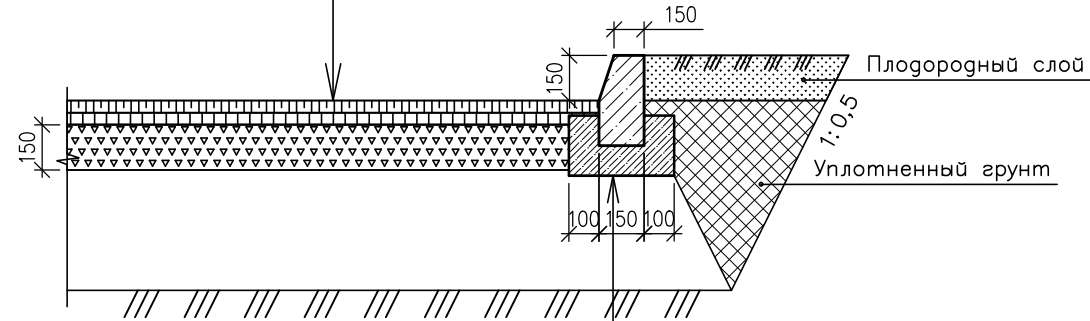
К-08.19-ГП					
Проект благоустройства домов №114 и №112 к.1 на Набережной Северной Двины в г.Архангельске					
Изм.	Кол. уч.	Лист	№ док.	Погр.	Дата
ГИП	БОБОК				
РАЗРАБОТАЛ	СМИРНОВА				
Н.КОНТРОЛЬ	БОБОК				
Схема расположения светильников наружного освещения					000 фрма "Конструктор"



Согласовано
Инв. № подл. Погр. и дата
Взам. инв. №

ПОКРЫТИЕ ПРОЕЗДА
ТИП 1-150

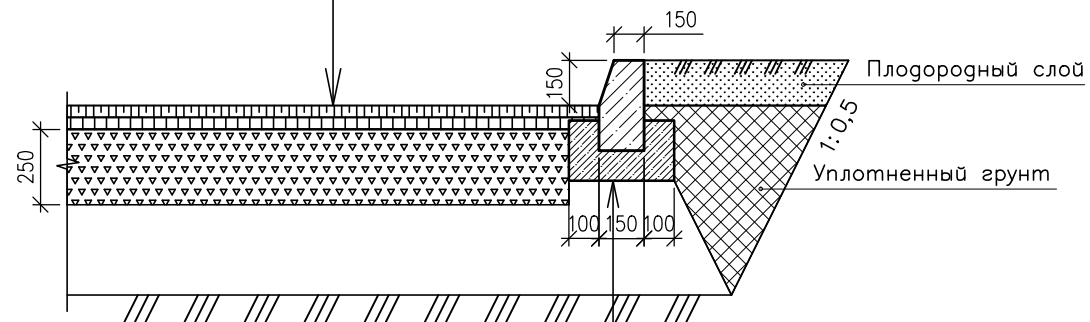
Мелкозернистый асфальтобетон тип В марки 1
по ГОСТ9128-2009 h=0.04 м
Среднезернистый асфальтобетон тип В марки 1
по ГОСТ9128-2009 h=0.04 м
Щебень по ГОСТ 8267-93 h=0.15 м
Существующее полотно



Бетон В15 по ГОСТ 26633-2015
Бортовой бетонный камень
БР 100.30.15 по ГОСТ 6665-91

ПОКРЫТИЕ ПРОЕЗДА
ТИП 1-250

Мелкозернистый асфальтобетон тип В марки 1
по ГОСТ9128-2009 h=0.04 м
Среднезернистый асфальтобетон тип В марки 1
по ГОСТ9128-2009 h=0.04 м
Щебень по ГОСТ 8267-93 h=0.25 м
Существующее полотно

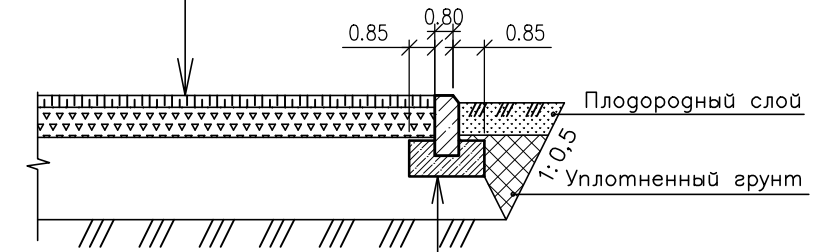


Бетон В15 по ГОСТ 26633-2015
Бортовой бетонный камень
БР 100.30.15 по ГОСТ 6665-91

В состав комплекта 2-х погонных метров ограждения N1
входят : 1 столб, 1 секция. комплект метизов.

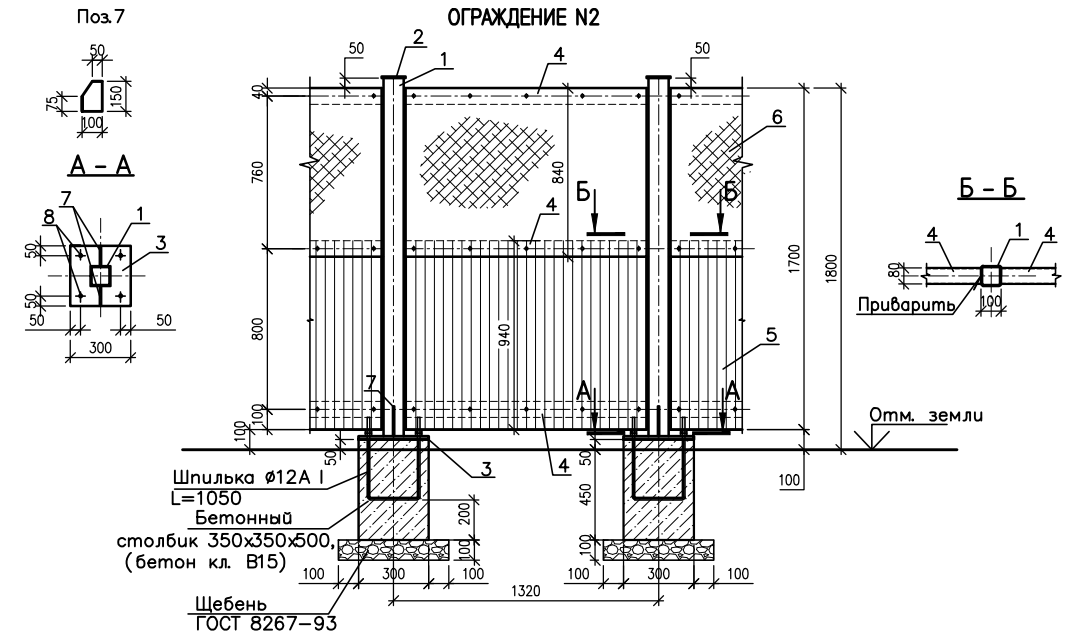
ТРОТУАР
ТИП 2

Мелкозернистый асфальтобетон тип В марки 1
по ГОСТ9128-2009 h=0.04 м
Щебень по ГОСТ 8267-93 h=0.10 м
Существующее полотно



Бетон В15 по ГОСТ 26633-2015
Бортовой бетонный камень
БР 100.20.8 по ГОСТ 6665-91

						К-08.19- ГП				
						Проект благоустройства домов N114 и N112 к.1 на Набережной Северной Двины в г.Архангельске				
Изм.	Кол. уч.	Лист	№ док.	Погн.	Дата			Стация	Лист	Листов
ГИП		Бобок						Р	6	
РАЗРАБОТАЛ		Мерега								
Н.КОНТРОЛЬ		Бобок				ТИПЫ ПОКРЫТИЙ		Фирма "Конструктор"		



Спецификация элементов ограждения N2

Марка Поз.	Обозначение	Наименование	Кол.	Масса ед., кг	Примечание
1	C245 ГОСТ27772-88	Труба проф. 100x100x6 L=1784 ГОСТ30245-2012	32	31,6	1011,2ке
2	C235 ГОСТ27772-88	Полоса 8x120x120 ГОСТ19903-2015	32	0,9	28,8ке
3	C235 ГОСТ27772-88	Полоса 16x300x300 ГОСТ19903-2015	32	11,3	361,6ке
4	C245 ГОСТ27772-88	Труба проф. 80x80x4, п. м. ГОСТ30245-2012	110,0 п. м.	9,6 кг/п. м.	1056,0ке
5		Профлист С8-1150, толщ 0,6мм ГОСТ24045	28,2 п. м.	6,41 кг/п. м.	180,76ке
6		Поликарбонат сотовый толщ 10 мм	30,24 м2.	1,7 кг/м2.	51,4ке
7	C235 ГОСТ27772-88	Полоса 8x100x150 ГОСТ19903-2015	64	0,94	60,16ке
8		шпилька Арматурная сталь $\phi 12 A I$, L=1050 ГОСТ5781-82*	64	0,93	59,52ке

В состав комплекта 2-х погонных метров ограждения N1 входят : 1 столб, 1 секция, комплект метизов.

К-08.19- ГП			
Проект благоустройства домов N114 и N112 к.1 на Набережной Северной Двины в г.Архангельске			
Изм.	Кол. уч.	Лист	№ док.
ГИП	Бобок	Подп.	Дата
РАЗРАБОТАЛ	Мерева		
Н.КОНТРОЛЬ	Бобок		
ОГРАЖДЕНИЯ N1, N2.			Фирма "Конструктор"

Копировал

A4x3

Согласовано
Инв. № подл. Подр. и дата
Взам. инв. №